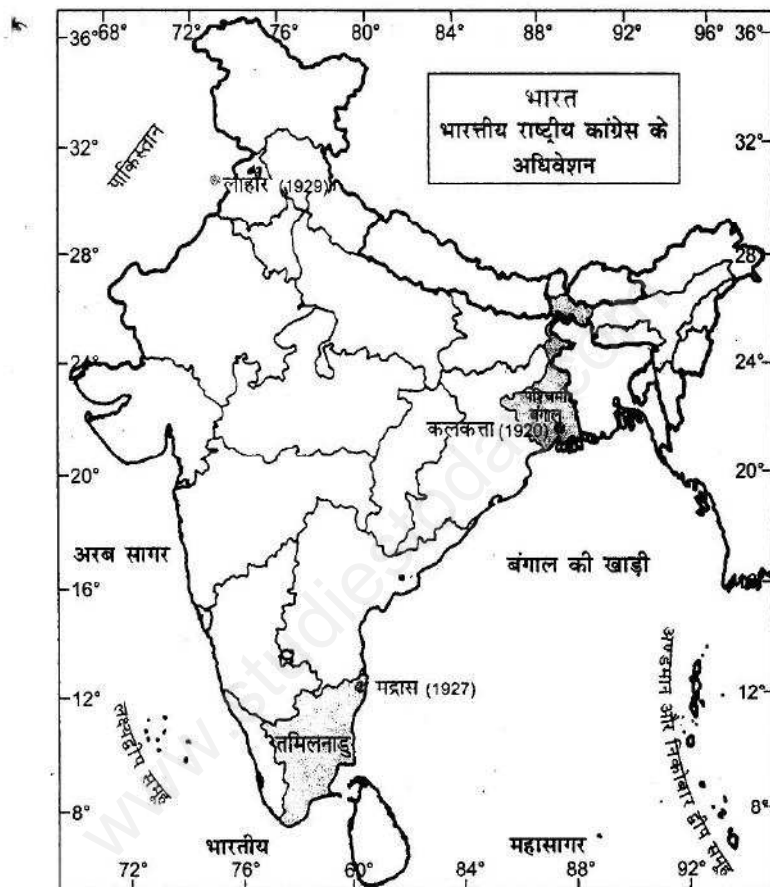


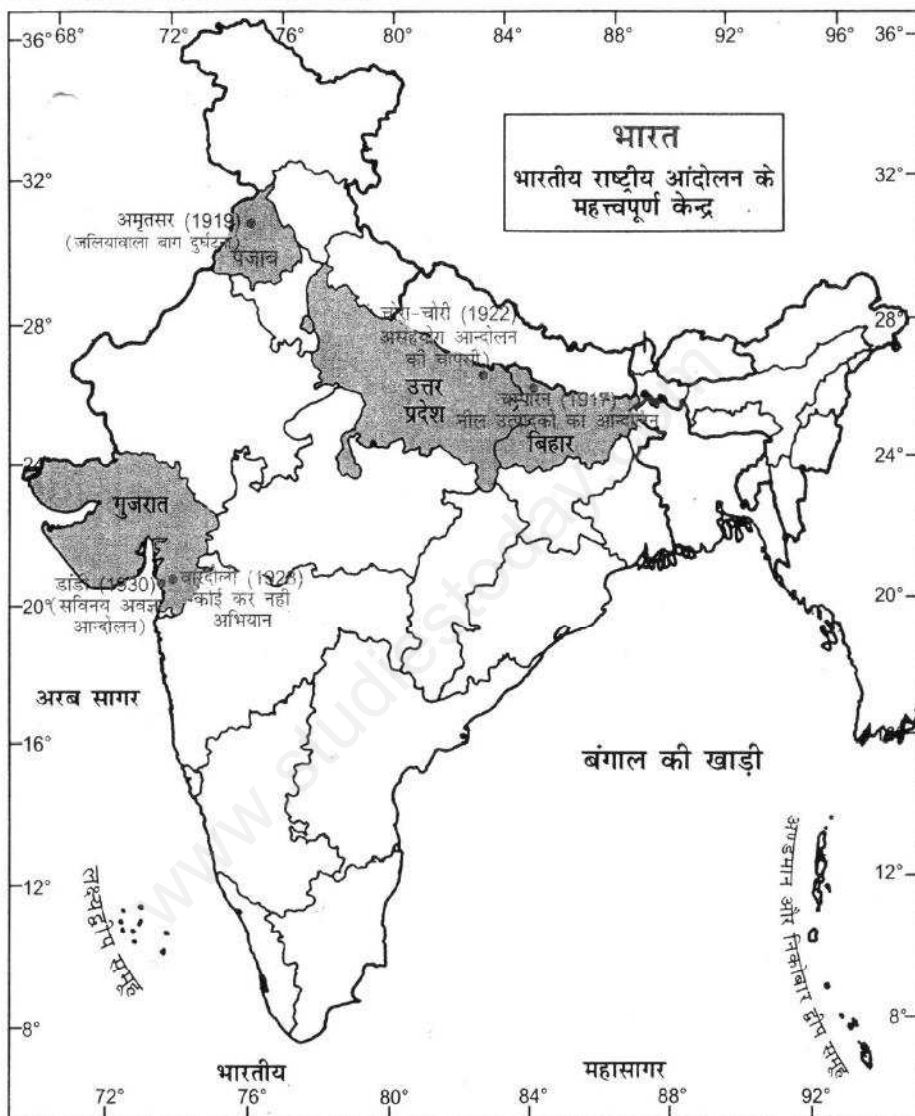
A - इतिहास

कांग्रेस के सत्र



1. कलकत्ता (1920)
2. मद्रास (1927)
3. लाहौर (1929)

भारतीय राष्ट्रीय आन्दोलन के प्रमुख केन्द्र



(असहयोग तथा सविनय अवज्ञा आन्दोलन)

1. चम्पारन (बिहार) नील उत्पादक किसानों का आन्दोलन - 1917
2. अमृतसर (पंजाब) जलियाँवाला बाग हत्याकांड - 1919
3. चौरी-चौरा (उ० प्र०) असहयोग आन्दोलन की वापसी - 1922
4. बारदौली (गुजरात) कर न चुकाने का अभियान - 1928
5. डाण्ड (गुजरात) सविनय अवज्ञा आन्दोलन - 1930

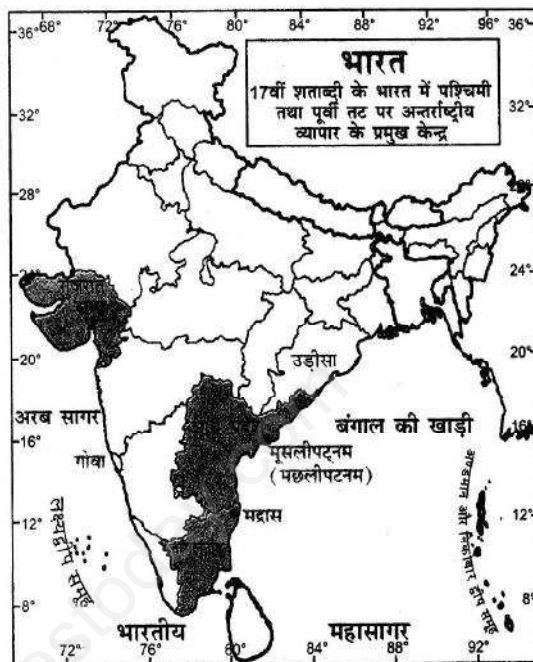
विदेशी व्यापार के केन्द्र

पश्चिमी तट

1. सूरत
2. गोवा

पूर्वी तट

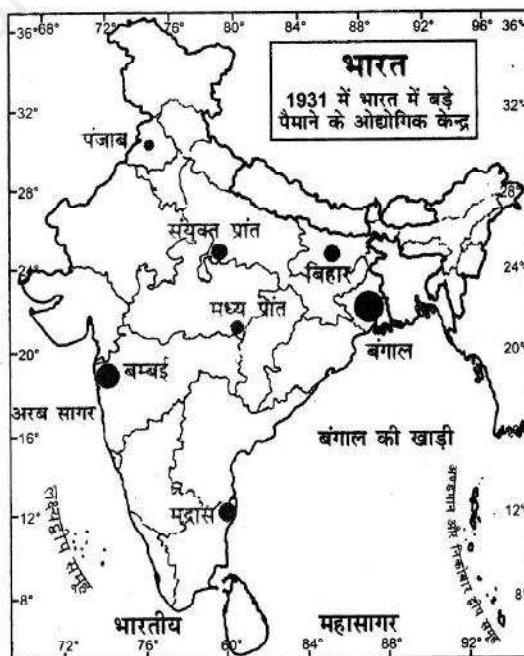
1. मद्रास
2. मसुलीपट्टम (मछलीपटनम)



बड़े पैमाने के उद्योग वाले क्षेत्र, 1931

1. बंगाल
2. मुम्बई
3. मद्रास
4. संयुक्त प्रांत
5. बिहार
6. मध्य प्रांत
7. पंजाब

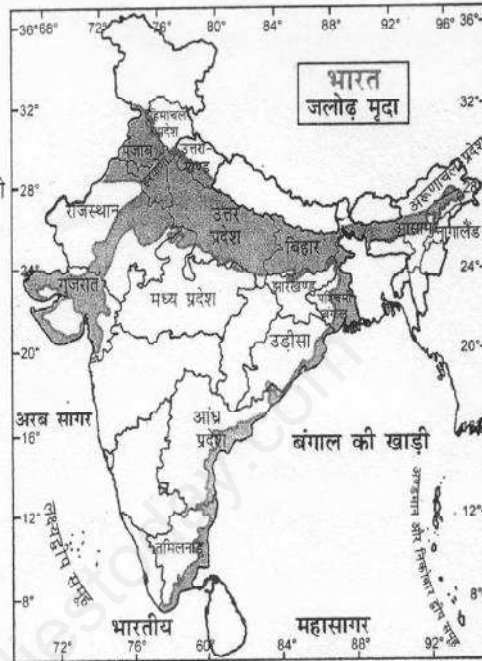
वृत्त विभिन्न क्षेत्रों में उद्योगों के आकार का संकेत करते हैं।



B - भूगोल

प्राप्ति स्थल

1. पूर्वी तटीय मैदान:
विशेषकर महानदी, गोदावरी, कृष्णा, तथा कावेरी नदियों के डेल्टा क्षेत्रों में।
2. राजस्थान
3. गुजरात
4. पंजाब
5. हरियाणा
6. उत्तर-प्रदेश।



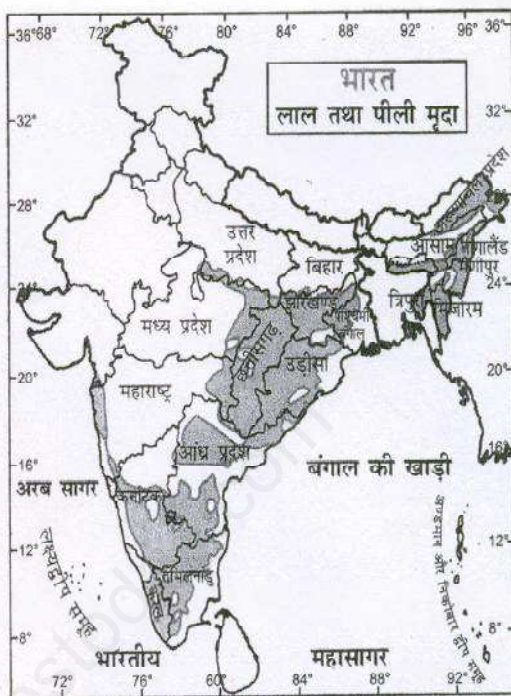
प्राप्ति स्थल

1. दक्कन पठार (बेसान्ट) के उत्तर-पश्चिमी भाग
2. महाराष्ट्र, सौराष्ट्र मालवा, मध्य प्रदेश तथा छत्तीसगढ़ का पठार
3. गोदावरी तथा कृष्णा नदियों की घाटियों में।



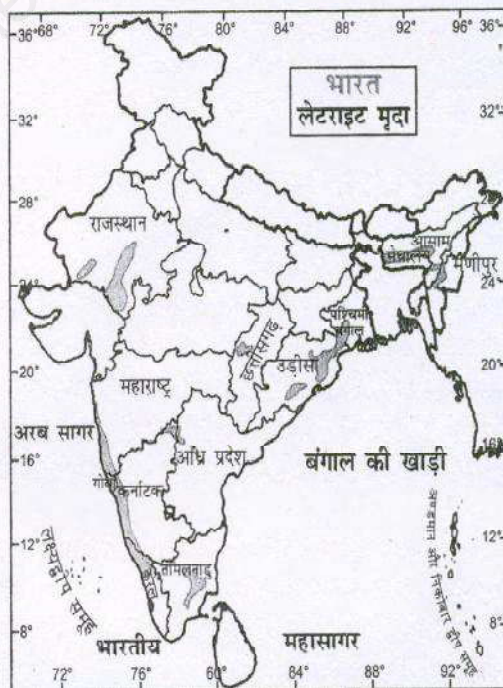
प्राप्ति स्थल

1. दक्कन पठार के पूर्वी तथा दक्षिणी भागों में।
2. उड़ीसा, छत्तीसगढ़ तथा मध्य गंगा मैदान के दक्षिणी छोर पर।
3. पश्चिमी घाट।



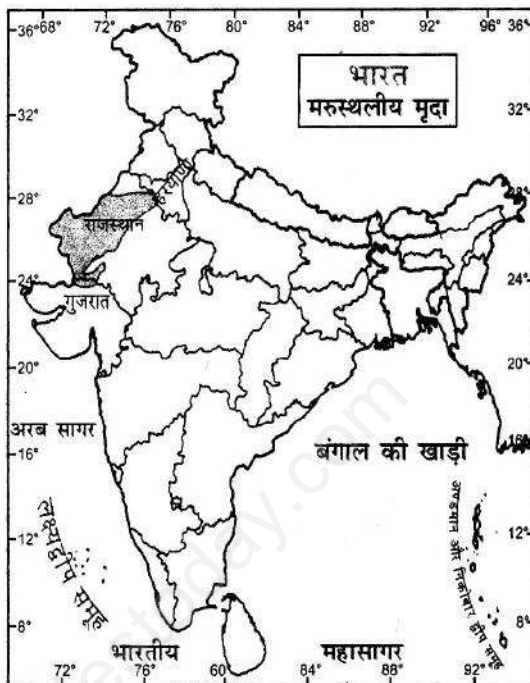
प्राप्ति स्थल

1. कर्नाटक
2. केरल
3. तमिलनाडु
4. मध्य-प्रदेश
5. उड़ीसा तथा असम के पहाड़ी क्षेत्र।



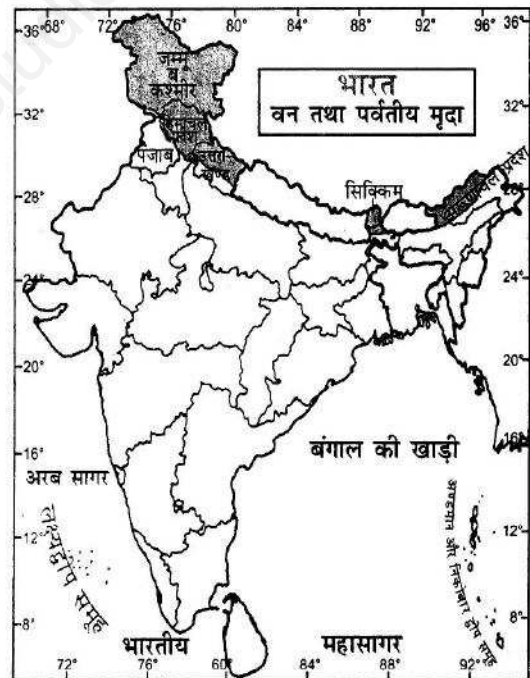
प्राप्ति स्थल

1. राजस्थान



प्राप्ति स्थल

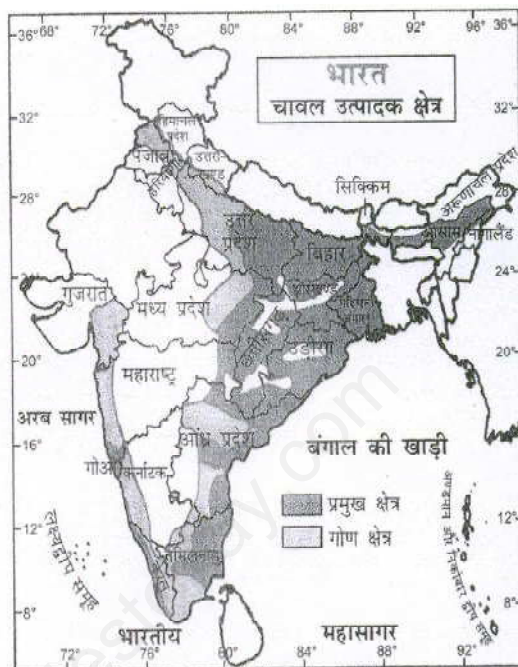
1. जम्मू व कश्मीर का पर्वतीय क्षेत्र।
2. हिमाचल प्रदेश।
3. उत्तराखण्ड।





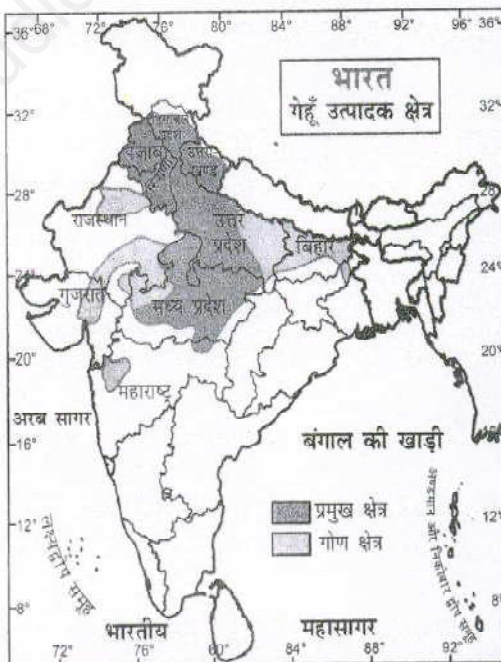
चावल उत्पादक प्रमुख क्षेत्र:

1. चावल उत्तरी मैदान तथा उत्तर-पूर्वी भारत में उगाया जाता है। इसे तटीय क्षेत्रों तथा डेल्टाई भागों में भी पैदा किया जाता
2. पंजाब, हरियाणा, पश्चिम उत्तर प्रदेश तथा राजस्थान के कुछ भागों में इसे सिंचाई द्वारा उगाया जाता है।



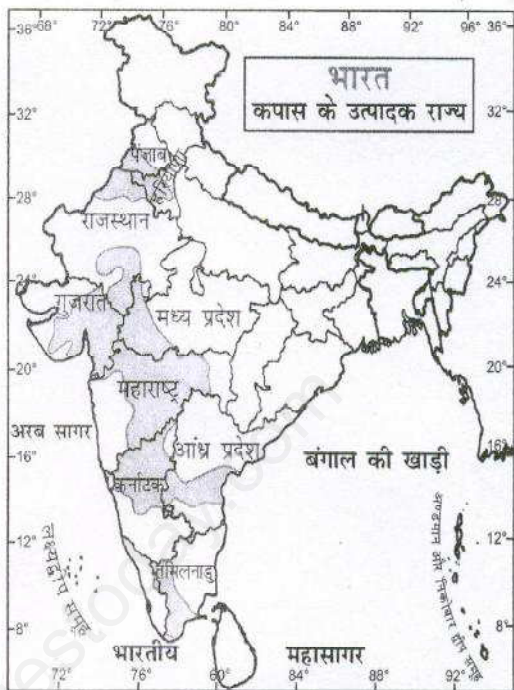
गेहूँ उत्पादक प्रमुख क्षेत्र:

1. पंजाब
2. हरियाणा
3. उत्तर प्रदेश
4. बिहार
5. राजस्थान
6. मध्य प्रदेश के कुछ भागों में।



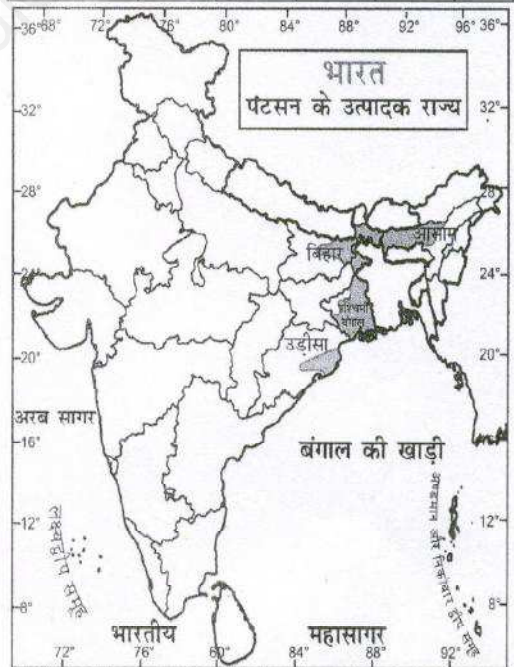
कपास उत्पादक प्रमुख राज्य

1. महाराष्ट्र
2. आंध्र प्रदेश
3. गुजरात
4. तमिलनाडु
5. मध्य प्रदेश
6. पंजाब
7. कर्नाटक
8. हरियाणा



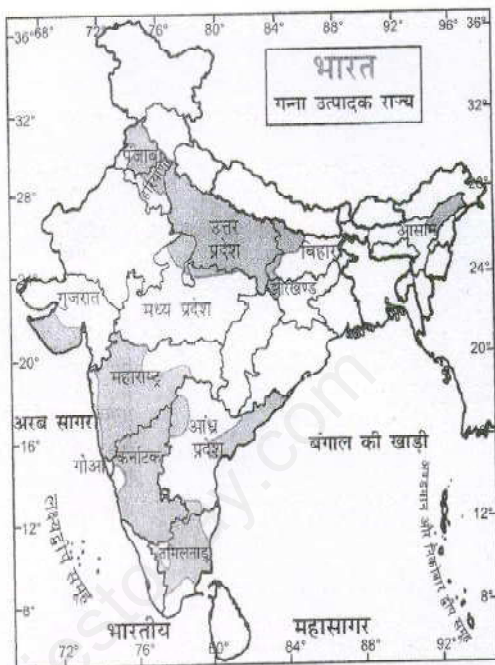
पटसन उत्पादक प्रमुख राज्य

1. पश्चिमी बंगाल
2. बिहार
3. आसाम
4. उड़ीसा



गन्ना उत्पादक प्रमुख राज्य

उत्तर प्रदेश, महाराष्ट्र, कर्नाटक, तमिलनाडु,
आंध्र प्रदेश, बिहार, पंजाब तथा हरियाणा।



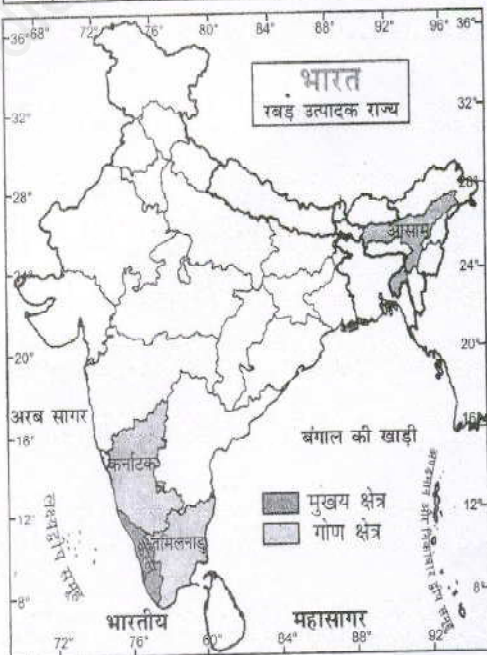
रबड़ उत्पादक प्रमुख क्षेत्र

केरल

तमिलनाडु

कर्नाटक

अंडेमान तथा निकोबार द्वीप समूह: मेघालय की
गारो पहाड़ियाँ।



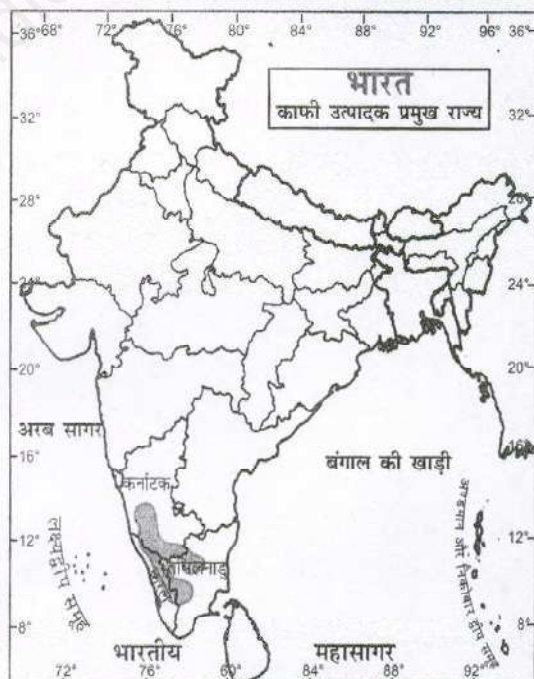
चाय उत्पादक प्रमुख क्षेत्र

1. आसाम
2. पश्चिमी बंगाल में दार्जिलिंग व जलपाईगंड़ी जिलों की पहाड़ियाँ
3. तमिलनाडु
4. केरल

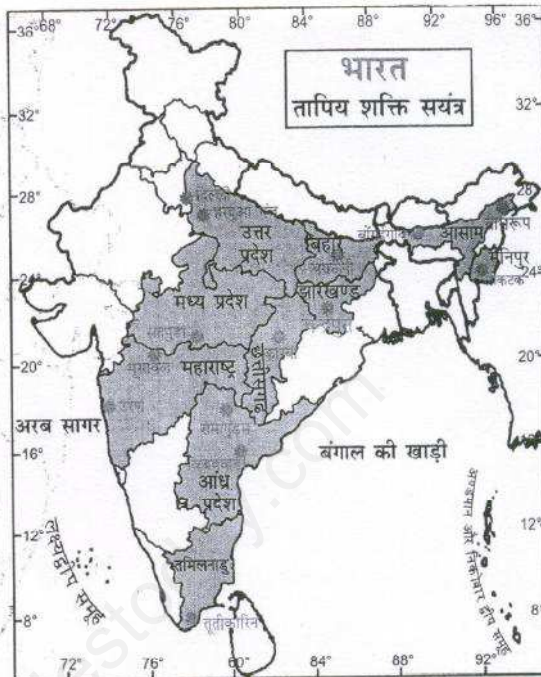


कहवा उत्पादक प्रमुख क्षेत्र

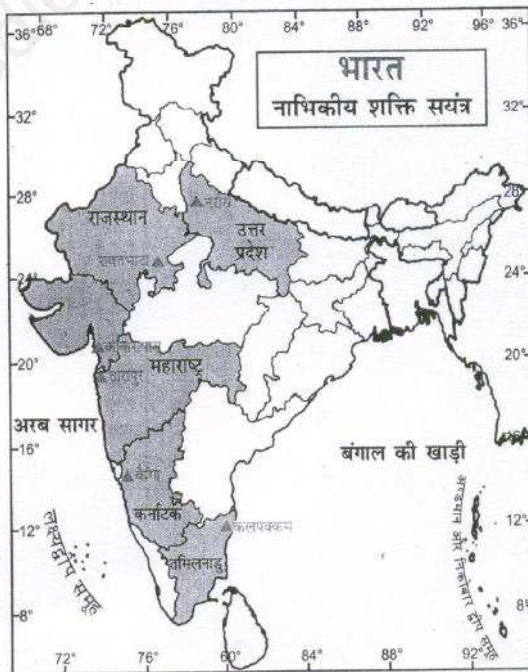
कहवा की खेती कर्नाटक, केरल तथा तमिलनाडु की नीलगिरि की पहाड़ियों तक सीमित है।



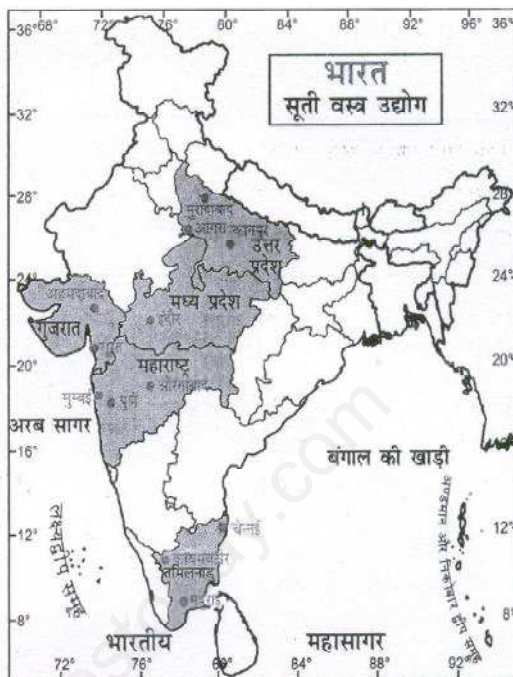
तापीय शक्ति संयंत्र	राज्य
सतपुड़ा	मध्य प्रदेश
भुसावळ	महाराष्ट्र
उरण	महाराष्ट्र
रामगुंडम	आंध्र प्रदेश
विजयवाड़ा	आंध्र प्रदेश
तुतीकोरिन	तमिलनाडु
नामरूप	आसाम
लोकटक	मणिपुर
बोंगई गाँव	आसाम
हरदुआंगज	उत्तर प्रदेश
चन्द्रपुरा	झारखण्ड
कोरवा	छत्तीसगढ़
दिल्ली	दिल्ली



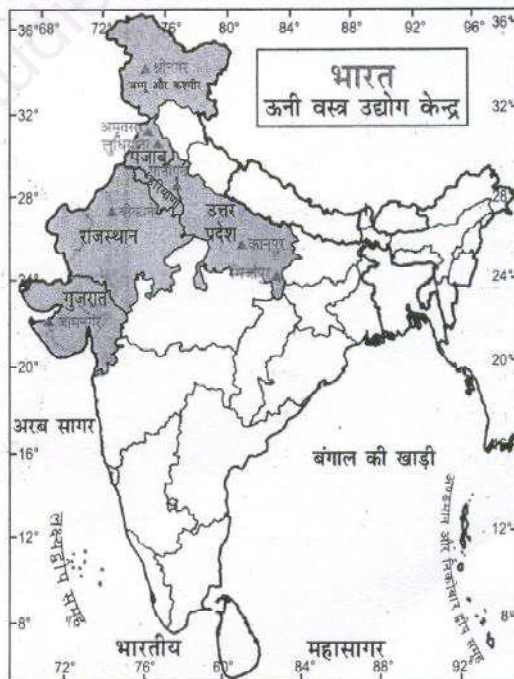
नाभिकीय शक्ति संयंत्र	राज्य
नरोरा	उत्तर प्रदेश
रावतभाटा	राजस्थान
काकरापारा	गुजरात
तारापुर	महाराष्ट्र
कैगा	कर्नाटक
कलपक्कम	तमिलनाडु

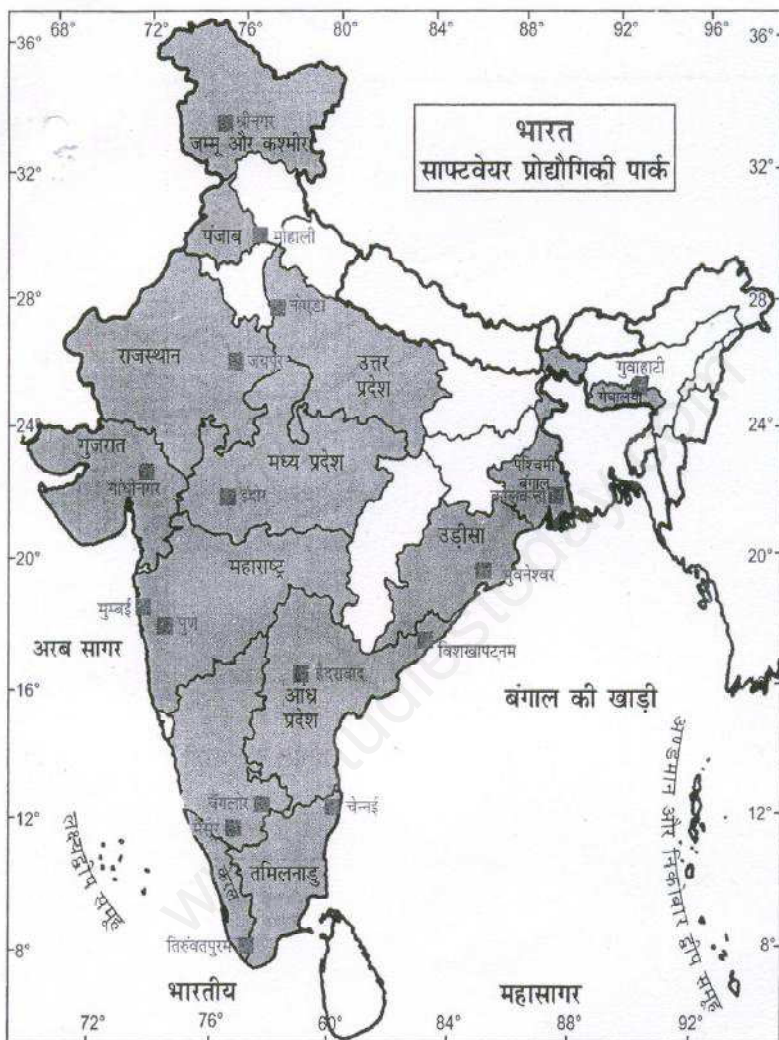


सूती वस्त्र उद्योग केन्द्र	राज्य
मुम्बई	महाराष्ट्र
पुणे	महाराष्ट्र
औरंगाबाद	महाराष्ट्र
इंदौर	मध्य प्रदेश
अहमदाबाद	गुजरात
सूरत	गुजरात
आगरा	उत्तर प्रदेश
कानपुर	उत्तर प्रदेश
मुरादाबाद	उत्तर प्रदेश
चेन्नई	तमिलनाडु
कोयंबटोर	तमिलनाडु
मदुराई	तमिलनाडु

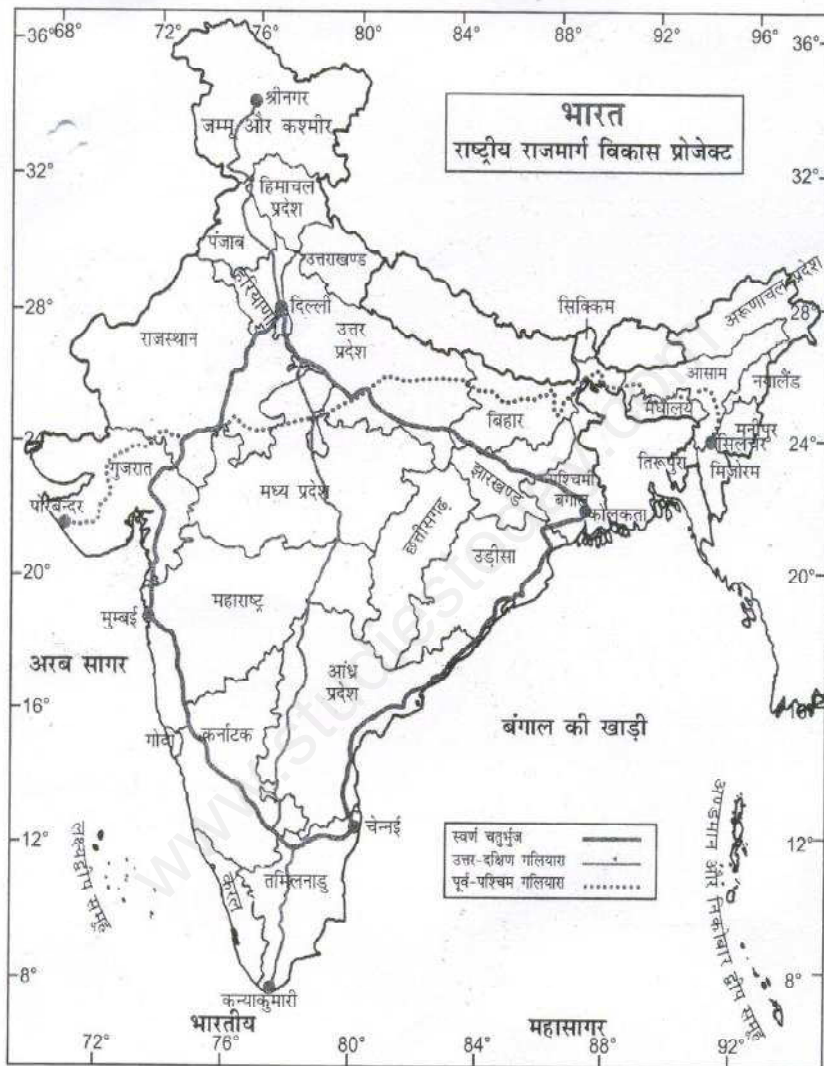


ऊनी वस्त्र उद्योग केन्द्र	राज्य
श्रीनगर	जम्मू व कश्मीर
अमृतसर	पंजाब
लुधियाना	पंजाब
पानीपत	हरियाणा
बीकानेर	राजस्थान
कानपुर	उत्तर प्रदेश
मिर्जापुर	उत्तर प्रदेश
जामनगर	गुजरात





साफ्टवेयर टेक्नोलोजी पार्क	राज्य	साफ्टवेयर टेक्नोलोजी पार्क	राज्य
श्रीनगर	जम्मू व श्रीनगर	कोलकाता	पश्चिमी बंगाल
मोहाली	पंजाब	भुवनेश्वर	उड़ीसा
नोएडा	उत्तर प्रदेश	विशाखापट्टनम	आंध्र प्रदेश
जयपुर	राजस्थान	हैदराबाद	आंध्र प्रदेश
गांधीनगर	गुजरात	बेंगलूर	कर्नाटक
इंदौर	मध्य प्रदेश	मैसूर	कर्नाटक
मुंबई	महाराष्ट्र	चेन्नई	तमिलनाडु
पुणे	महाराष्ट्र	तिरुवनंतपुरम	केरल
गुवाहाटी	मेघालय		



राष्ट्रीय महामार्ग विकास प्रोजेक्ट

स्वर्ण चतुर्भुज : दिल्ली, कोलकाता, चेन्नई, मुम्बई

उत्तर-दक्षिण गलियारा : उत्तर : श्रीनगर (जम्मू व कश्मीर); दक्षिण : कन्याकुमारी (तमिलनाडु)

पूर्व-पश्चिम गलियारा : पूर्व - सिलचर (आसाम); पश्चिम - पोरबन्दर (गुजरात)